





TINGMÄRGID

-  planeeringuala piir
-  olemasolev krundipiir
-  planeeritud krundipiir
-  planeeritud ajutise krundi piir



Kaldase park
6 350 m² suurune osa

Vahe tee lõik 1

Vahe tee 2
24504:002:0362

POS 11b
440 m²

POS 12
1 707 m²

POS 12a
1 267 m²

POS 11
1 949 m²

Vahe tee 4
24504:002:0455

POS 12b
325 m²

POS 12c
1 525 m²

POS 13
1 526 m²

Biotiigi
24504:002:0494

POS 1
4 876 m²

POS 7
1 946 m²

POS 6
1 989 m²

POS 5
2 287 m²

POS 3
3 875 m²

POS 9
2 856 m²

POS 4
2 213 m²

POS 8
406 m²

11110 Nõmme-Loo-Lagedi tee L1
7 280 m² suurune osa

KRUNTIDE MOODUSTAMINE
OLEMASOLEVADEST KATASTRÜKSUSTEST

Olemasolev katastrüksus	Katastrüksuse pindala	Ajutise krundi nimetus	Ajutise krundi pindala	Planeeritud krunt	Planeeritud krundi pindala
Biotiigi	25 378			POS 1	4 876
				POS 2	3 916
				POS 3	3 875
				POS 4	2 213
				POS 5	2 288
				POS 6	1 989
				POS 7	1 946
				POS 8	406
				POS 9	2 856
Reformimata maarba	276	Pos 10a	1013	POS 10	1 289
Vahe tee 2	2064	Pos 11a	1624	POS 11*	1 624
		Pos 11b	440	POS 12*	440
Vahe tee 4	3118	Pos 12a	1267	POS 12*	1 267
		Pos 12b	325	POS 11*	325
		Pos 12c	1526	POS 13	1 526
Vahe tee lõik 1	971			Vahe tee lõik 1	971
KOKKU	31 807			KOKKU	31 807

* näidatud on varasema katastrüksusega seotud osa pindala, osade liitmisel tekib krundi koondpindala

Märkused:

- Joonise loetavuse huvides on planeeringuala piir nihutatud 5 meetrit väljapoole selle tegelikust asukohast.
- Olemasolevad katastrüksuse piirid on väljaspool geoluse piire kajastatud Maa-ameti info põhjal.
- Detailplaneeringu seletuskiri ja joonised on omavahel lahutamatu seotud planeeringu osad.

0 10 20 50 100 m

KOBRAS
Kobras OÜ Riia 35 www.kobras.ee
tel. 7300 310 Tartu 50410 kobras@kobras.ee

Projektijuh
Priit Paalo
Maastikuarhitekt-planeerija
Kadri Kattai
Kontrollija
Priit Paalo

Huvitatud isik	LOO VESI OÜ			
Töö nimetus	BIOTIIGI, VAHE TEE 2 JA VAHE TEE 4 MAAÜKSUSTE DETAILPLANEERING			
Joonise nimetus	KRUNTIDE MOODUSTAMINE			
Kuupäev	Joonis	Jooniseid	Mõõtkava	Töö nr
18.04.2024	6	6	1:1000	2020-140
Formaat	A3			